


# Ulvik fjellstyre - Årsmelding 2020



Villrein på Osafjellet.

Foto: Harald Normann Andersen HF

## INNHALD

<b>1. Ulvik Statsallmenning</b>	<b>1</b>
<b>2. Ulvik Fjellstyre</b>	<b>2</b>
<b>3. Fjellstyrehytter</b>	<b>2</b>
<b>4. Jakt</b>	<b>4</b>
4.1 Villreinjakt	4
4.2 Småviltjakt	7
<b>5. Fiske</b>	<b>10</b>
5.1 Stongfiske	10
5.2 Garnfiske	11
<b>6. Tiltak i statsallmenningen i 2018</b>	<b>11</b>
6.1 Oppsyn	11
6.2 Tilsyn og reperasjon av hytter	12
6.3 Informasjon	12
<b>7. Oppsyn/sekretærordning</b>	<b>12</b>

### **1. Ulvik statsallmenning**

Statsallmenningen i Ulvik dekkjer med sine 400 km<sup>2</sup> vel 57% av arealet i heradet.

Av dette utgjer netto høgfjellsareal (villreinarealet) omlag 363 km<sup>2</sup>. Det er omlag 20 fiskevatn innanfor allmenningen, med eit areal på omlag 20 km<sup>2</sup>

Den delen av Hardangerjøkulen som ligg i Ulvik statsallmenning utgjer omlag 20 km<sup>2</sup>.

Allmenningen grensar mot Eidfjord i sør, mot Hol i aust, mot Aurland i nord og mot private område i Ulvik i vest og på Hallingskeid.

Det meste av allmenningen ligg høgt, og det kan godt vere skiføre til midtsommar.

Dette gjer at sommarsesongen kan verte kort, særleg med tanke på fisket i området. Den vestlege delen av allmenningen er heller kupert, med mykje snøfenner og småbrear. Lenger aust flater terrenget ut og vert meir frodig.

Delar av vestlege delen av allmenningen er prega av kraftutbygging, med fleire store magasin. Bergensbanen skjer gjennom allmenningen frå Storurdi i aust til Hallingskeid i vest. Dette gjer at allmenningen på mange områder er ulik dei andre statsallmenningane på Hardangervidda. Mellom anna er det mykje hytter i området rundt Finse. DNT si turisthytte Finsehytta og hotellet Finse 1222 ligg innanfor allmenningssområdet. Universiteta i Oslo og Bergen driv Finse forskningscenter.

Delar av allmenningen er underlagt forskjellige formar for vern og regulering:

Den søraustlege delen av allmenningen i området kring Hardangerjøkulen ligg innanfor Skaupsjøen / Hardangerjøkulen landskapsvernområde. Dette vart verna i samband med opprettinga av Hardangervidda nasjonalpark i 1981.

Heile allmenningen er frå 1997 del av ein felles kommunedelplan for villrein i Nordfjella /Hardangervidda villreinområde

Området mellom Finse og Lågheller er regulert av Ulvik herad i eiga reguleringsplan frå 2001. Her er det mellom anna telteforbod og jaktforbod.

I 2006 vart Hallingsskarvet nasjonalpark og Finse biotovernområde oppretta.

Nasjonalparken dekkjar den delen av Ulvik statsallmenning som ligg nord for Bergensbana frå grensa mot Hol heilt vest til og med Svartavatnet i Såtedalen.

Biotovernområdet dekkjar 6735 dekar på Finse.

Omsynet til villreinen eit viktig element i alle desse verneområda.

## **2. Ulvik fjellstyre**

Fjellstyret er for perioden 2020 - 2023 samansett slik:

*Knut Sygnestveit, leiar*

*Stig Yngve Røkenes, nestleiar*

*Atle Ulgenes, styremedlem*

*Johannes Sponheim, styremedlem*

*Kåre Olai Solheim, styremedlem*

Representant villreinutval Hardangervidda: *Atle Ulgenes, vara er pr. 31.12.20 ikkje vald grunna korona.*

Representant villreinutval Nordfjella: *Stig Yngve Røkenes, vara er Johannes Sponheim*  
*Knut Sygnestveit møter i Fjellstyra på Hardangervidda, FH.*

I 2020 vart det handsama 27 saker fordelt på 5 møte.

## **3. Fjellstyrehytter**

Ulvik fjellstyre har 9 hytter og buer i statsallmenningen. Av desse er 3 steinbuer som står ulåste, dei 6 andre hyttene er låste.

I tillegg er det naust ved Finsevatnet, Kvilinganutvatnet og Søre-Grøndalsvatnet.

### **Leige av fjellstyrehytter**

På slutten av 2018 vart 3 av hyttene på Osafjellet, Ripsebu, Dyrahola og Søre Grøndalshytta lagt ut for leige på Inatur. Døgnprisene for desse hyttene vart auka på slutten av 2019. Døgnpris for Ripsebu og Søre Grøndalshytta vart sett til kr. 800,- , medan Dyrahola kostar kr. 1.000,- . For

innanbygdsbuarar er det reduserte prisar ( 300,- for Ripsebu og Søre Grøndalshytta, 400,- for Dyrahola. Dei låste hyttene på Osafjellet er sperra for utleige via Inatur mellom 15. juli og 1. oktober. I denne perioden vert hyttene prioritert utleid til innanbygdsbuande. Booking pr. telefon. Stig Yngve Røkenes som har ansvar for booking. For buene er prisen kr. 75-100 pr. døgn pr. person. Prisene for leige av Finsebu vart og justert opp i 2019, da desse har vore låge i mange år.

Utleigedøgn 2020:

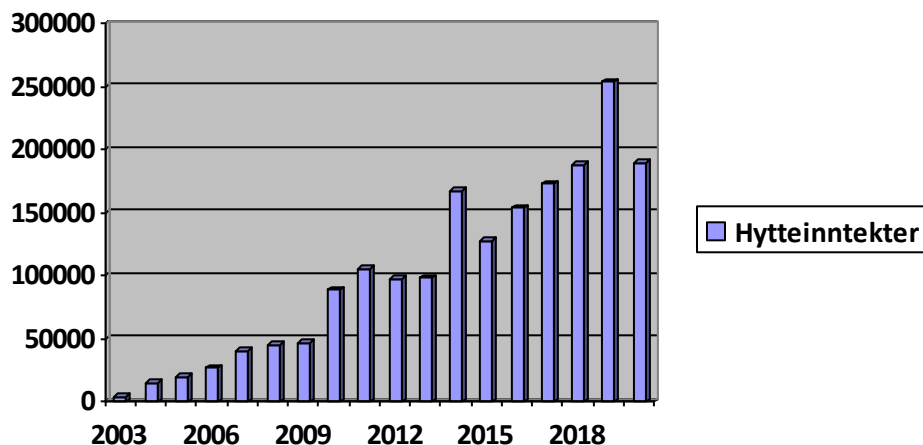
Finsebu: 118  
 Ripsebu: 15  
 Søre Grøndal: 16  
 Dyrahola: 17  
 Memorge: 15  
 Lengjedalen: 2

Mange av brukarane kjem att, gjerne fleire gongar for året, i tillegg til nye som ynskjer å jakte- og fiske, eller oppleve andre ting på Finse eller i statsallmenningen.

### Leigeinntekter hytter 2020 ( brutto )

Finsebu 141.829,-  
 Ripsebu 13.200,-  
 S.Grøndal 12.800,-  
 Dyrahola 15.200,-  
 Memorgebu 6.000,-  
 Lengjedalsbu 600,-  
 Austdølbu: 40,-  
**Totalt Kr 189.669,-**

### Leigeinntekter hytter 2003-2020



### Litt om hyttene

#### Finsebu

Dette er den nyaste hytta til Ulvik fjellstyre. Hytta ligg på den gamle skyttarhustomta, og vart ferdig bygd i 2003 og klar til utleige på nyåret 2004. Det er 8 senger i hytta, men brannforskriftene godkjenner overnatting for 9 personar. Det vart bygd ny snurredass vinteren 2011. I naustet ved Finsevatnet er det båt, utfiskingsgarn og ruser.

### Memorgebua

Dette er ei steinbu som er låst. Bua er utstyrt med omn, propanapparat og kjøkkenutstyr for 2-3 personar.

### Søre-Grøndalen

Hytta er låst, og utstyrt med omn, propanapparat og kjøkkenutstyr for 4 personar. Det er 4 sengeplassar med madrassar i hytta. Det er båt i naustet ved Søre Grøndalsvatnet og 4-6 garn i naustet. I tillegg ligg uthuset med do tett inntil hytta. Solcelleanlegg.

### Dyrahola

Låst hytte utstyrt med omn, propanapparat og kjøkkenutstyr for 6 personar. Det er 4 sengeplassar i hytta og hems med 6 madrassar. Solcelleanlegg

### Ripsebu

Denne hytta er låst. Utstyrt med omn, propanapparat og kjøkkenutstyr for 6 personar. Det er 3-4 sengeplassar med madrassar i hytta. Det er båt tilgjengeleg for brukarar av hytta. Solcelleanlegg. Byta øydelagt panel i 2020 grunna store snømengder.

### Sankebu - Austdalen

Hytta er låst. Bua inneheld vindfang/gang, soverom, opphaldsrom m/kokeplass, hems og utedo. Det vart byta kledning på hytta i 2018. Liggeplass for 4 personar.

### Rundavassbu, Austdalsbu og Lengjedalsbua

Dette er 3 enkle steinbuer med omn og køyer. Buene står ulåste. Utbetringa av Rundavassbu er enno ikkje heilt ferdig, men det er håp om at ho i løpet av 2020 skal verta eit koseleg krypinn for fiskarar, jegerar og turgåarar. Etter ei totalrenovering i 2015 er Austdalsbu no klar til å ta i mot turfolk. Bua var i særskildt dårleg stand og det var nødvendig med eit «løft» for å ho attraktiv som kvile -og overnattingsstad. Det er propanapparat, bestikk, koppar og kar i alle buene.

### Naust ved Kvilinganutvatnet

Naustet inneheld båt som er til fri bruk for ålmenta.

## **4. Jakt**

### **4.1. Villreinjakt**

Ulvik statsallmenning er delt mellom to villreinområde; Nordfjella villreinområde nord for vassdraget som renn sør for Bergensbana og Hardangervidda villreinområde sør for vassdraget. På Hardangervidda villreinområde har Ulvik jaktfelt HA291, og i Nordfjella villreinområde har Ulvik jaktfelt NF600. Alle jegerane skulle ta hjerne- og lymfeprøve frå eldre enn 1 ½ år gamle dyr grunna skrantesjuka. Det vart ikkje registrert positive prøvar frå Sone 2 under jakta, men det vart registrert ein bukk på Hardangervidda med CWD. Litt ut i jakta kunne innanbygdsjegerar nytte villreinkorta på tvers av villreinområda, noko som i praksis betydde at jegerar med kort på HA 291 ( Osafjellet ) kunne nytte sine bukkkort på NF 600 ( Nordfjella ) og motsett.

### **Jakta 2020**

#### **Hardangervidda**

Kvota i 2020 var på 4954 dyr, der 50 % var reine bukkkort og 50 % frie dyr. Ulvik fekk tildelt 186 løyve. Det vart felt 38 dyr, 18 vaksne bukkar, 12 vaksne simler, 2 stk. 1 ½ bukkar, 3 stk. 1 ½ simler, 1 bukkekalv og 2 simlekalvar. 10 av dyra vart felt på Osafjellet medan resten vart felt på Sentralvidda ( Nore og Uvdal, Vinje og Røldal ).

**Resultat Hardangervidda:**

<b>Kommune</b>	<b>Kvote vaksen buk</b>	<b>Kalv hann</b>	<b>Kalv hunn</b>	<b>1 ½ simle</b>	<b>1 ½ buk</b>	<b>Simle</b>	<b>Buk</b>	<b>Totalt</b>
<b>Vinje</b>	<b>943</b>	<b>19</b>	<b>17</b>	<b>17</b>	<b>24</b>	<b>118</b>	<b>232</b>	<b>427</b>
<b>Nore og Uvdal</b>	<b>881</b>	<b>7</b>	<b>5</b>	<b>2</b>	<b>3</b>	<b>33</b>	<b>27</b>	<b>77</b>
<b>Ullensvang</b>	<b>1228</b>	<b>17</b>	<b>15</b>	<b>23</b>	<b>34</b>	<b>144</b>	<b>304</b>	<b>537</b>
<b>Eidfjord</b>	<b>738</b>	<b>11</b>	<b>6</b>	<b>12</b>	<b>11</b>	<b>52</b>	<b>64</b>	<b>157</b>
<b>Tinn</b>	<b>713</b>	<b>5</b>	<b>4</b>	<b>1</b>	<b>11</b>	<b>54</b>	<b>52</b>	<b>127</b>
<b>Ulvik</b>	<b>187</b>	<b>1</b>	<b>2</b>	<b>3</b>	<b>2</b>	<b>12</b>	<b>18</b>	<b>38</b>
<b>Hol</b>	<b>232</b>	<b>0</b>	<b>0</b>	<b>2</b>	<b>2</b>	<b>18</b>	<b>12</b>	<b>34</b>
<b>Aurland</b>	<b>19</b>	<b>0</b>	<b>0</b>	<b>1</b>	<b>0</b>	<b>0</b>	<b>13</b>	<b>14</b>
<b>Rollag</b>	<b>13</b>	<b>0</b>	<b>0</b>	<b>0</b>	<b>0</b>	<b>0</b>	<b>0</b>	<b>0</b>
<b>Totalt</b>	<b>4954</b>	<b>60</b>	<b>49</b>	<b>61</b>	<b>87</b>	<b>431</b>	<b>723</b>	<b>1411</b>

## Nordfjella

Kvota i Nordfjella, sone 2 var i 2020 på 200 løyve fordelt på 40 frie dyr, 30 % S/U og 30 % kalv. I Ulvik vart det felt 7 dyr ( 2 vaksne bukkar, 3 vaksne simle, 1 1 ½ bukk og 1 simlekalv ) av ei kvote på 36 løyve.

## Resultat Nordfjella

ÅR	2020
<b>Tildelt totalt</b>	<b>Sone 2</b>
	<b>250</b>
Felt hannkalv	16
Felt hokalv	35
Felt hanndyr 1 ½	4
Felt hodyr 1 ½	1
Felt hanndyr eldre	6
Felt hodyr eldre	8
<b>Totalt felte dyr</b>	<b>70</b>

## Samjaktavtalar

Samjaktavtale med Øvre Numedal fjellstyre. 15 jegerar frå Ulvik kan samtidig jakte på Øvre Numedel statsallmenning nord for Lågen og vest for Langebuåni sør for Lågen. Ulvik gav frå seg seg 4 kort pr. jeger. Avtala mellom Ulvik fjellstyre og Rauland fjellstyre held og fram i 2020, og 3 jegerar nytta seg av denne avtala i 2020. Fjellstyret har og samjaktavtale med Osa private fellesområde, Dalen, Slondal og Brauåne Grunneigerlag og Bagnstrond jaktfelt. I 2020 vart det inngått samjaktavtale mellom HA 28 Aurland Broksfjell og HA 291 Ulvik Statsallmenning.

### Osa private fellesområde ved Hallingskeid

Det vart inngått ny avtale mellom Ulvik Statsallmenning og Osa/Sævartveit privat.

Avtalen gjeld f.o.m. 2019 til den vert sagt opp av ein av partane. Oppseiing må skje innan 1. februar i jaktåret.

Samjakta gjeld f.o.m. jaktstart og fram til 20. september i Nordfjella og 30. september på Hardangervidda. Ved ei eventuell utviding/innskrenking gjeld samjaktavtala.

Kort som har stempel HA 291 kan berre nyttast på Hardangervidda villreinområde, og kort som har stempel NF 600 kan berre nyttast på Nordfjella villreinområde. Skilje mellom Nordfjella og Hardangervidda villreinområde er elva Moldo.

### Samjaktavtale for 2019 mellom fjellstyre og private jaktfelt i sone 2, Nordfjella villreinområde

Mellom fjellstyra i Hol, Aurland og Ulvik vart det inngått samjaktavtale for villreinjakta i sone 2 ( området mellom fv 50 og vassdraget langs Bergensbana ) Nordfjella villreinområde for 2019.

Avtalen gjaldt for jegerar som fekk tildelt løyve for dei statsallmenningane og kommunale eigedomar som fjellstyra har forvaltningsansvar for innan Nordfjella villreinområde. Avtalen gjaldt og for jegerar som fekk tildelt løyve for private vald som var med i avtala.

Avtala gjaldt f.o.m. 31.08 og ut jakta.

1. For tilslutta jaktfelt i Aurland, Hol og Ulvik gjeld avtala utan alle vekedagar f.o.m. den datoen avtala trer i kraft. I denne perioden er det samjakt mellom allmenningar, kommunale eigedomar og private jaktfelt som vert omfatta av avtala.
2. Jegerar som nyttar seg av denne avtala pliktar å syne «god jegarskikk» og ta omsyn til andre jegerar i området., og ikkje øydelegge forpågåande jakt. Dersom det er mogleg bør jegeren gje seg til kjenne på jaktsambandet, eller på anna eigna måte.
3. Jegerar som nyttar denne samjaktavtala pliktar å ha med seg valdkart for Nordfjella og vera godt orientert om aktuelle jaktfeltgrenser.
4. Brot på reglane i avtala vert rekna som ulovleg jakt, og jegaren vil bli meld og kan verta straffa.

For private felt som ynskjer å melda seg inn i avtala må innmeldinga skje innan 1. juli.

### **Inntekter villreinjakt**

<u>Kortprisar</u>	<u>Hardangervidda</u>	<u>Nordfjella</u>
Bukkekort	1500,-	
Fritt kort	1700,-	1900,-
S/U		1200,-
Kalv		600,-

Utanbygds: Dobbel pris

Kortsalet ga ei inntekt på kr. **357.000,-** til fjellstyret.

### **4.2 Småviltjakt utan hund**

Jakttida for småviltjakt i Ulvik statsallmenning er frå 15.september til og med 23.desember Fjellstyret bestemte å innføre freding på li –og fjellrype i tre år frå hausten 2013 grunna låg bestand. Det har såleis vore jakt på dei andre småviltartane. Rypa var freda i 5 år tom 2017. Utsiktene vinteren 2019/2020 tyda på at det kunne verta eit brukbart rypeår i 2020.

Grunna stort jakttrykk dei fyrste dagane i jakta, og da spesielt i Finsområdet vart det i sak 12/20 vedtatt at fjellstyre for 2020 skulle gjere grep for å redusere dette. Det vart bestemt at statsallmenningen skulle delast opp i jaktfelt for å spreie jegerane ut over eit større område fyrste delen av jakta.

Fyljande vart vedtatt:

Ulvik Statsallmenning vert for utanbygdsjegerar delt inn i 4 jaktfelt med fyljande tilbod:

Skipanuten jaktfelt:	15 vekeskort ( 15.09-21.09 )	15 vekeskort ( 22.09-28.09 )
Grjotrusti / Osafjellet jaktfelt:	15 vekeskort ( 15.09-21.09 )	15 vekeskort ( 22.09-28.09 )
Finse sør jaktfelt:	10 vekeskort ( 15.09-21.09 )	15 vekeskort ( 22.09-28.09 )
Nordfjella jaktfelt:	15 vekeskort ( 15.09-21.09 )	15 vekeskort ( 22.09-28.09 )

I tillegg vert det lagt ut 4 sesongkort for utanbygdsjegerar i kvart jaktfelt. Etter 14 dagar vert det og mogleg å kjøpe dagskort i kvart av dei 4 jaktfelta..

Innanbygdsjegerar får tilbod om dagskort, vekeskort og sesongkort frå fyrste jakt dag. Desse korta gjeld for heile Ulvik Statsallmenning.

Erfaringane frå 2020 har vore veldig positive. Fjelloppsynet var på plass i Finseområdet dei fyrste jakt dagane, og tilbakemeldingane frå fastbuande, hyttefolk og oppsyn har vore at jakttrykket vart redusert dei to fyrste vekene i jakta. Inntektene syner og at grepet som vart gjort ikkje har redusert småviltinntektene samanlikna med førre året.

### **Jakt sesongen i tal (basert på innkomne fangstrapportar)**

Jaktdagar : 306

Tal dagar med fangst: 139

Tal dagar utan fangst: 167

Tal felte:

Lirype	6
Fjellrype	200
Ravn	1

### **Kortsal**

Salsstad	Døgnkort	Vekekort	Sesongkort
<u>Inatur</u>	<u>157</u>	<u>65</u>	<u>15</u>

**Inntekt småvilt kr. 122.875,-**

### Kortprisar

	Innanbygds	Utanbygds
1 døger	125	250
1 veke	500	1000
Sesong	750	1500



## Inntekter småviltjakt 2002-2020

År	Inntekt	Selde jaktkort			
2002	78.100 kr	213			
2003	58.959 kr	189			
2004	50.000 kr	118			
2005	59.700 kr	199			
2006	69.600 kr	205			
2007	48.600kr	104			
2008	64.700 kr	162			
2009	60.490 kr	189			
2010	102.100 kr	342			
2011	83.200 kr	234			
2012	48.200 kr	151			
2013	1.000 kr	4			
2014	1.600 kr	11			
2015	300 kr	2			
2016	3.900 kr	15			
2017	1.900 kr	10			
2018	122.800 kr	394			
2019	124.320 kr	380			
2020	122.875 kr	237			
Fangststatistikk 2003-2020					
År	Jaktdøger	Fjellryper	Liryper	Hare	Tilbakemeldingar
2003	178	229	6	0	65 kort
2004	133	185	2	7	49 kort
2005	160	213	0	3	53 kort
2006	150	161	5	3	53 kort
2007	14	14	0	1	12 kort
2008	123	75	2	0	36 kort
2009	64	26	0	0	28 kort
2010	325	100	3	3	133 kort
2011	305	118	0	7	100 kort
2012	158	54	1	1	62 kort
2013	6	0	0	1	4 kort
2014	12	0	0	1	11 kort
2015	2	0	0	0	2 kort
2016	12	0	0	0	13 kort
2017	10	0	0	1	7 kort
2018	344	269	1	3	100 %
2019	360	242	7	3	100 %
2020	306	200	6	0	100 %

## 5. Fiske

### 5.1 Stongfiske

Selde kort via inatur.no

1 døger:	81
2 døger:	56
3 døger:	10
Veke:	13
Sesong :	0
<b>Totalt:</b>	<b>160 kort</b>

I tillegg er det via Inatur seld fellesfiskekort som gjeld Eidfjord, Ullensvang, Røldal og Ulvik statsallmenning. Sommaren kom seint og det låg is på mange vatn til langt ut august. I tillegg vart vegen mellom Langvasskryset og Langavatn stengt grunna steinras. Dette vart ikkje rydda før i byrjinga av september.

**Inntekt stongfiske kr. 23.550,-**

#### **Inntekter av fiskekortsal 2002-2018**

År	Inntekt	Selde kort	Tilbakemeldingar
2002	16.353 kr	37	
2003	23.533 kr	49	13
2004	31.778 kr	60	21
2005	14.981 kr	31	9
2006	30.612 kr	72	14
2007	26.418 kr	76	0
2008	26.351 kr	148	2
2009	23.678 kr	117	5
2010	36.430 kr	219	31
2011	35.882 kr	179	23
2012	22.415 kr	132	7
2013	39.783 kr	213	9
2014	46.840 kr	271	15
2015	24.517 kr	65	7
2016	49.075 kr	253	10
2017	43.854 kr	247	12
2018	62.183 kr	297	55
2019	59.380 kr	396	48
2020	23.550 kr	160	5

### Fiskekortprisar 2020

1 døger	100,-
2 døger	150,-
3 døger	350,-
Veke	350,-
Sesong	700,-

### Fellesfiskekortprisar 2020

Veke	500,-
Sesong	1000,-

## 5.2 Garnfiske i Ulvik statsallmenning

### Fangstrapport 2020

Vatn	Kg. fisk	Snittvekt gr.	Tal garndøgr
Langavatn	63,0	400	61
Rundavatn	16,0	600	10

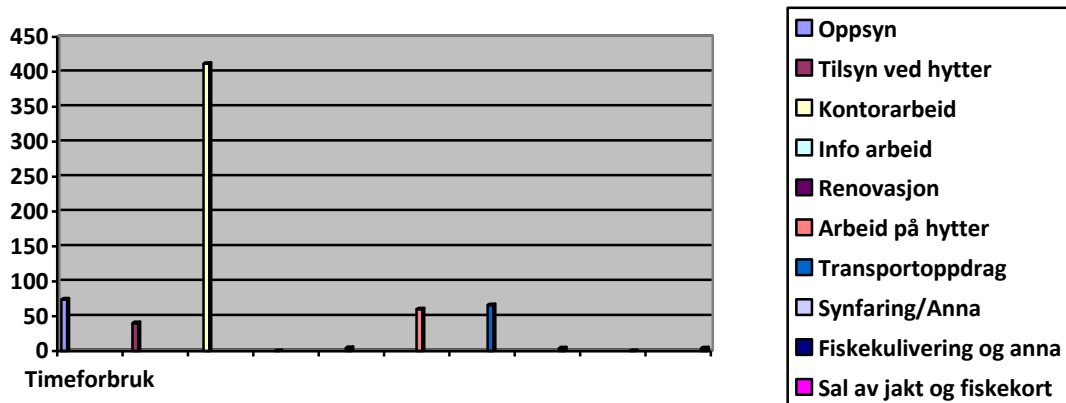
Statistikken er basert på 13 innleverte fangstrapporatar av 12 selde garnkort.

**Inntekt garnfiske kr. 3.900,-**

## 6 Tiltak i statsallmenningen i 2020

### Utførte oppdrag

Totalt har Hardangervidda Fjelloppsyn as utført 666 timeverk for Ulvik fjellstyre. Det er nytta mest tid til sekretariat, arbeid/vedlikehald, småvilt- og fiskeoppsyn, tilsyn på hyttene og transport (ved, gass, bos, materiell og utstyr). Det vart kjøpt inn kano for utleige i Rundavatn. Denne vart ikkje lagt ut grunna snøtilhøva. Fjellstyre sin lavvo vart heller ikkje satt opp sidan sommaren kom seint.



### 6.1 Oppsyn

Det vart utført oppsyn med garnfiske, stongfiske, småvilt- og villreinjakt i statsallmenningen. Oppsynet var på plass i Finseområdet i starten av småviltjakta

## **6.2 Tilsyn og reparasjon av hytter**

### **Generelt tilsyn og vedlikehold**

Fjelloppsynet har helde eit generelt tilsyn med fjellstyrehyttene.

Det er gjennomført internkontroll av brannverntilhøva på fjellstyrehyttene. Me har ført tilsyn med brannvarslerar, eldstader, gasskokeapparat, brannsløkkingsapparat og skilting. Sertifisert personell har gjennomført kontroll med at brannsløkkingsapparata er i forskriftsmessig stand. Gamle apparat vart skifta ut der dette var nødvendig.

Det vart byta solcellepanel på Ripsebu, da dette vart øydelagt av all snøen som kom.

Det vert helde jamnleg tilsyn med Finsebu for å halde snurredoen i funksjon og sett til at det var nok ved på hytta.

Det vart transportert gass, ved og anna utstyr til hyttene, bos er frakta ut.

## **6.3 Informasjon**

Grunna korona pandemien vart det ikkje lagt opp til informasjonsteneste på Tinnhølen. Røldalsmarknaden vart og avlyst grunna korona

Det har vorte gjeven mykje informasjon til jegerar, fiskarar og andre brukarar av fjellet.

Informasjonen har gått ut på fisketips, turforslag, bandtvang, villreininfo, fjellrev o.a.

Fjellstyre lagde informasjonsfoldar som vart distribuert til alle husstandar i kommunen.

Foldaren er og lagt ut på fjellstyrehyttene og på sentrale stadar i bygda. Foldaren inneheld generell informasjon om fjellstyre, hyttene som fjellstyre eig i allmenningen, fiske og fiskereglar, villreinjakt og småviltjakt

## **7. Oppsyn/sekretærordning**

Ulvik Fjellstyre er medlem av Fjellstyra på Hardangervidda..

Harald Normann Andersen har vore tilsett som sekretær for Ulvik Fjellstyre gjennom Hardangervidda fjelloppsyn, feltapparatet til Fjellstyra på Hardangervidda. Sekretariatet er stipulert til om lag 400-450 timeverk i året. I tillegg har det vorte utført diverse feltoppdrag i allmenningen.

**Til slutt vil Ulvik fjellstyre takke alle frivillige som har vore med å bidrege på dei ulike tiltaka i statsallmenningen i 2020.**

Knut Sygnestveit -s-

Stig Yngve Røkenes -s-

Atle Ulgenes -s-

Johannes Sponheim -s-

Kåre Olai Solheim -s-